




**Legende (zeichnerische Festsetzungen)**

-  Abgrenzung/Klarstellung "Innenbereich/Außenbereich"
-  Schutzgebiet für Oberflächengewässer (Namenloser Graben zum Hungerbach)
-  Ortsrandeingrünung (Der vorhandene Gehölzbestand ist zu erhalten bzw. durch das Anpflanzen von heimischen Gehölzen in aufgelockerter Form herzustellen und zu erhalten.)

Ortsabrundungssatzung "Kirchenstraße Spatenhausen"  
 Lageplan einer Klarstellungs- und Einbeziehungssatzung  
 mit zeichnerischen Festsetzungen (siehe Legende)

Ausgefertigt: Spatenhausen, 14.09.2023

*A. Gastl*  
 Aloisia Gastl  
 Erste Bürgermeisterin



VG Seehausen  
 Schwallier

Erstellt am: 04.09.2023  
 Maßstab 1:1000

Kein amtlicher Lageplan, nur für dienstliche Zwecke. Zur Maßentnahme nur bedingt geeignet! ©Daten: LDBV 2023

